



Continuar Portugal

Boletim Juvenil On-Line

Ano II – Nº 20 – 2015 JULHO

SALAZAR disse ...

«As pessoas que têm alguma experiência de governo sabem que mesmo nas nações de mais antiga estrutura, as marcas de solidariedade da população podem revelar-se com exuberância, mesmo com entusiasmo, mas sempre acidentalmente; não é essa a forma normal de nos ajudarmos uns aos outros. A intervenção da autoridade é que indica as rotas, define as necessidades e distribui os sacrifícios».

(Proferido pelo Prof. Salazar na sessão da Assembleia Nacional de 30 de Novembro de 1960).

... /// ...

O MUNDO PORTUGUÊS

Livro de Leitura para o
Ensino Técnico Profissional

FIDELIDADE DE EGAS MONIZ ¹

Chegava o tempo de se haver de cumprir a palavra do português, quando por Toledo entravam, com os horrorosos trajes de réus sentenciados, e grossos baraços ao pescoço, D. Egas, sua mulher e todos os seus numerosos filhos. Acode e apinha-se o povo, maravilhado de espectáculo tão estranho; quem sejam, donde venham, e para quê, se perguntam entre si.

Sussurro de povo às portas do palácio anuncia a el-rei que vem lá novidade. «Gente de Portugal! Gente de Portugal!» reboa pelas abóbadas. D. Afonso manda franquear as portas; e, sentado no trono, rodeado dos seus grandes, aguarda majestosamente. Perante o forte coroadado vêm oferecer-se as mais desamparadas fraquezas do mundo: um velho, uma mulher, uns meninos!

— «Que significa tudo isto, D. Egas, e que demandais?»

(Continua¹ 1 de 2)

NOÇÕES DE GEOGRAFIA

Ensino Primário

INDICAÇÃO DA REPRESENTAÇÃO NO MAPA DAS FORMAS DA SUPERFÍCIE TERRESTRE²

LOBOS E CARTAS GEOGRÁFICAS

Como não é possível a qualquer pessoa percorrer todas as regiões da superfície terrestre, os homens servem-se para conhecer a Terra, dos **livros**, dos **globos** e das **cartas** ou **mapas geográficos**.

Os livros onde se acham descritos os diversos países da Terra com os seus habitantes, plantas e animais, são chamados livros de **geografia**, porque esta palavra significa precisamente a **descrição da Terra**.

A leitura dos livros de geografia necessita, para ser bem compreendida, de outros meios auxiliares; e, como a terra é arredondada, lembra logo representá-la por um globo sobre cuja superfície se achem desenhados os contornos dos diferentes países (fig. 1).

(Continua² 1 de 6)

João Gomes – Lisboa

www.oliveirasalazar.org – info@oliveirasalazar.org – TM: 962296833

— «Senhor imperador de Leão e Castela, trago-vos o único preito que de Portugal podeis haver: venho desempenhar minha palavra e desafrontar-vos. Nem D. Afonso Henriques nem Portugal vos reconhecem por seu cabeça. Quebrantada está minha fé; a de um fidalgo português vale mais que a sua vida: eu vos entrego, juntamente, as vidas dos que mais amo. De todos nós mandai fazer justiça, e ficarei quite».



— El-rei, furioso, arranca da espada contra o inerte ancião, que para ele se arremessa com a mão sobre o coração, não como escudo, sim como alvo: mui feliz, se com o seu sangue resgatar tão caros penhores! Mas a espada, que instantaneamente lampejou, recaiu envergonhada na bainha. Bastou um grito de espanto dos cortesãos, para que a sanha se convertesse em outra tanta admiração. El-rei perdoa, abraça e premeia. Soam aclamações na fronteira: é a vistosa cavalgada com que o príncipe português sai a receber o salvador da Pátria. ■

ANTÓNIO FELICIANO DE CASTILHO
Quadros Históricos de Portugal




Fig. 1 – Globo Terrestre

Os globos, apesar de serem um bom meio de representação da Terra, têm alguns inconvenientes: são caros, difíceis de transportar, e não podem ter desenhados os pequenos acidentes de uma porção da superfície terrestre que precisamos estudar minuciosamente. Por estes motivos empregam-se também no estudo da geografia as **cartas** ou **mapas geográficos**, que são folhas de papel, de cartão, de pergaminho, onde se encontra desenhada a totalidade ou somente uma parte da superfície da Terra.

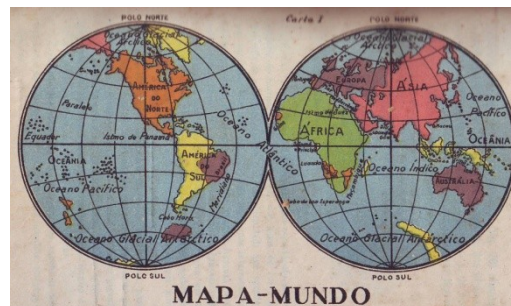


Fig. 2

(Continua)

O mapa que representa a totalidade da superfície da Terra denomina-se **Mapa-Mundo**.

As regiões do globo aparecem-nos muitas vezes desenhadas nos mapas como se as víssemos de um sítio mais ou menos distante da esfera, achatadas sobre uma grande folha de papel.

Sobre os mapas acham-se traçadas linhas rectas ou curvas que precisamos conhecer.

Essas linhas que, por exemplo, se vêem no mapa-mundo, não são mais do que a representação de certas circunferências que imaginamos traçadas na superfície da esfera.

Uma dessas circunferências máximas que passa a igual distância dos pólos chama-se **equador**.

Outras circunferências, também máximas, que passam pelos dois pólos têm o nome de **meridianos**.

Outras ainda, menores, que têm todos os seus pontos à mesma distância do equador, denominam-se **paralelos**.

Pois todas estas circunferências que supomos traçadas na superfície da esfera servem para podermos marcar a posição dos diferentes lugares.

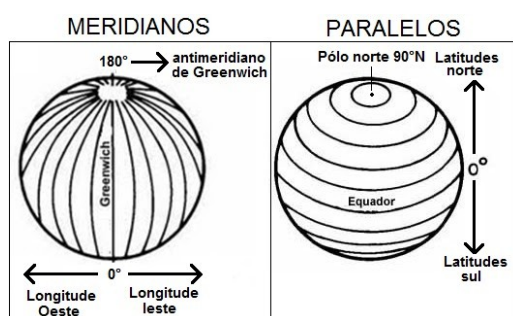


Fig. 3

É certo que, nos mapas, umas das tais circunferências nos aparecem com a forma de linhas curvas e outras como

(Continua)

rectas. Isso depende apenas da posição em que nós estamos com relação à esfera e, portanto, do modo diferente como vemos essas circunferências desenharem-se sobre a folha de papel que representa o mapa.

Os paralelos e os meridianos podem passar por qualquer ponto do globo representado na carta e servem, como já dissemos, para marcar a posição de um lugar qualquer no mapa.

No mapa-mundo, que representa a Terra dividida em duas metades, há uma série de linhas curvas dirigidas de cima para baixo, partindo todas de um ponto da parte superior do mapa e que vão também reunir-se todas num ponto da parte inferior. Estas linhas representam os **meridianos**, e os pontos onde se reúnem são os dois **pólos**.

Além destas, há outras linhas também curvas dirigidas da esquerda para a direita e que representam os **paralelos**. Finalmente, a igual distância dos pólos, há uma linha recta que representa o **equador**.

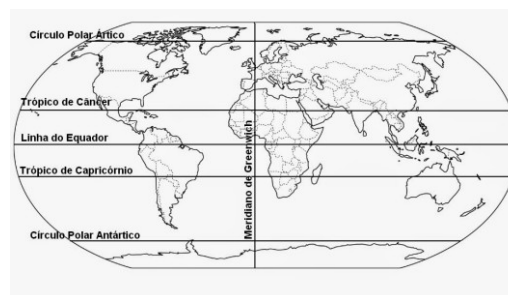


Fig. 4

No mapa de Portugal (fig. 5) os meridianos aparecem como linhas rectas traçadas de alto a baixo e os paralelos como linhas igualmente rectas que atravessam a carta de lado a lado.

Por via de regra, os mapas são desenhados de modo que as regiões

(Continua)

**Galeria de imagens
MOCIDADE PORTUGUESA**

